

«СОГЛАСОВАНО»
Глава администрации
Саратовского муниципального
района
Бабошкин Иван Анатольевич

«УТВЕРЖДАЮ»
Заведующий МДОУ
"Светлячок" с. Рыбушка
Краснова Ирина Владимировна

«СОГЛАСОВАНО»
Начальник О ГИБДД МО МВД РФ
«Саратовский» Саратовской
области подполковник полиции
Шульга В.Н.

ПАСПОРТ

дорожной безопасности образовательной организации
МДОУ "Светлячок" с. Рыбушка

2017 год

Общие сведения

Тип образовательной организации: дошкольное учреждение

Юридический адрес: 410520, Саратовская область, Саратовский район, с. Рыбушка, ул. Парковая, д.4 А

Фактический адрес: 410520, Саратовская область, Саратовский район, с. Рыбушка, ул. Парковая, д.4 А

Руководители образовательной организации:

Заведующий: Краснова Ирина Владимировна,
телефон: +7(845)5 97-98-65

Старший воспитатель:

Моисейкина Ольга Вячеславовна,
телефон: +7(845)5 97-98-65

Ответственные работники

муниципального органа _
образования,

должность: методист МОУ "ИМЦ" Саратовского муниципального района,

ФИО: Сидорова Марина Владимировна

Телефон: +7(845)5 550-764

Ответственные от

Госавтоинспекции,

должность: врио госавтоинспектор БДД МО МВД РФ "Саратовский"

Саратовской области ст. лейтенант полиции,

ФИО: Белов Александр Валерьевич

Телефон: +7(845)599-46-81

Ответственные работники

за мероприятия по профилактике

детского травматизма,

должность: воспитатель,

ФИО: Сивашова Анна Николаевна

Телефон: +7(845)5 97-98-65

Руководитель или ответственный работник дорожно-эксплуатационной организации, осуществляющей содержание улично-дорожной сети (УДС)*,
должность: глава администрации Рыбушанского МО,
ФИО: Карамышева Светлана Владимировна
Телефон: +7(845)5 97-97-33

Руководитель или ответственный работник дорожно-эксплуатационной организации, осуществляющей содержание технических средств организации дорожного движения (ТСОДД)*,
должность: Директор ДП – 6,
ФИО: Епишин Александр Павлович
Телефон: +7(845)562-57-05

Количество обучающихся (учащихся, воспитанников): 66
Наличие уголка по БДД: в групповых
Наличие класса по БДД: отсутствует
Наличие автогородка (площадки) по БДД: есть
Наличие автобуса в образовательной организации: отсутствует
Владелец автобуса:

Время занятий в образовательной организации:
7:30 – 18:00

Телефоны оперативных служб:
ЕДДС 97-70-15
Дежурная часть 69-28-61
Отдел ГО и ЧС СМР 55-04-20

Содержание

- I. План-схемы образовательной организации (сокращение – ОО).
 1. Район расположения образовательной организации, пути движения транспортных средств и детей (обучающихся).
 2. Организация дорожного движения в непосредственной близости от образовательной организации с размещением соответствующих технических средств организации дорожного движения, маршруты движения детей и расположение парковочных мест.
 3. Маршруты движения организованных групп детей от образовательной организации к стадиону, парку или спортивно-оздоровительному комплексу.
 4. Пути движения транспортных средств к местам разгрузки/погрузки и рекомендуемые безопасные пути передвижения детей по территории образовательной организации.

- II. Информация об обеспечении безопасности перевозок детей специальным транспортным средством (автобусом).
 1. Общие сведения.
 2. Маршрут движения автобуса образовательной организации.
 3. Безопасное расположение остановки автобуса у образовательной организации.

- III. Приложения.

План-схема пути движения транспортных средств и детей при проведении дорожных ремонтно-строительных работ вблизи образовательной организации.

I. Планы-схемы образовательной организации

1. Район расположения образовательной организации, пути движения транспортных средств и детей (обучающихся)



Условные обозначения:



Строение



Проезжая дорога



Направление движения транспорта



Опасные зоны

Рекомендации к составлению плана-схемы района расположения образовательной организации

1. Район расположения образовательной организации определяется группой жилых домов, зданий и улично-дорожной сетью с учетом остановок общественного транспорта (выходов из станций метро), центром которого является непосредственно образовательная организация;

2. Территория, указанная на схеме, включает:

- образовательную организацию;
- стадион вне территории образовательной организации, на котором могут проводиться занятия по физической культуре (*при наличии*);
- парк, в котором могут проводиться занятия с детьми на открытом воздухе (*при наличии*);
- спортивно-оздоровительный комплекс (*при наличии*);
- жилые дома, в которых проживает большая часть детей данной образовательной организации;
- автомобильные дороги и тротуары.

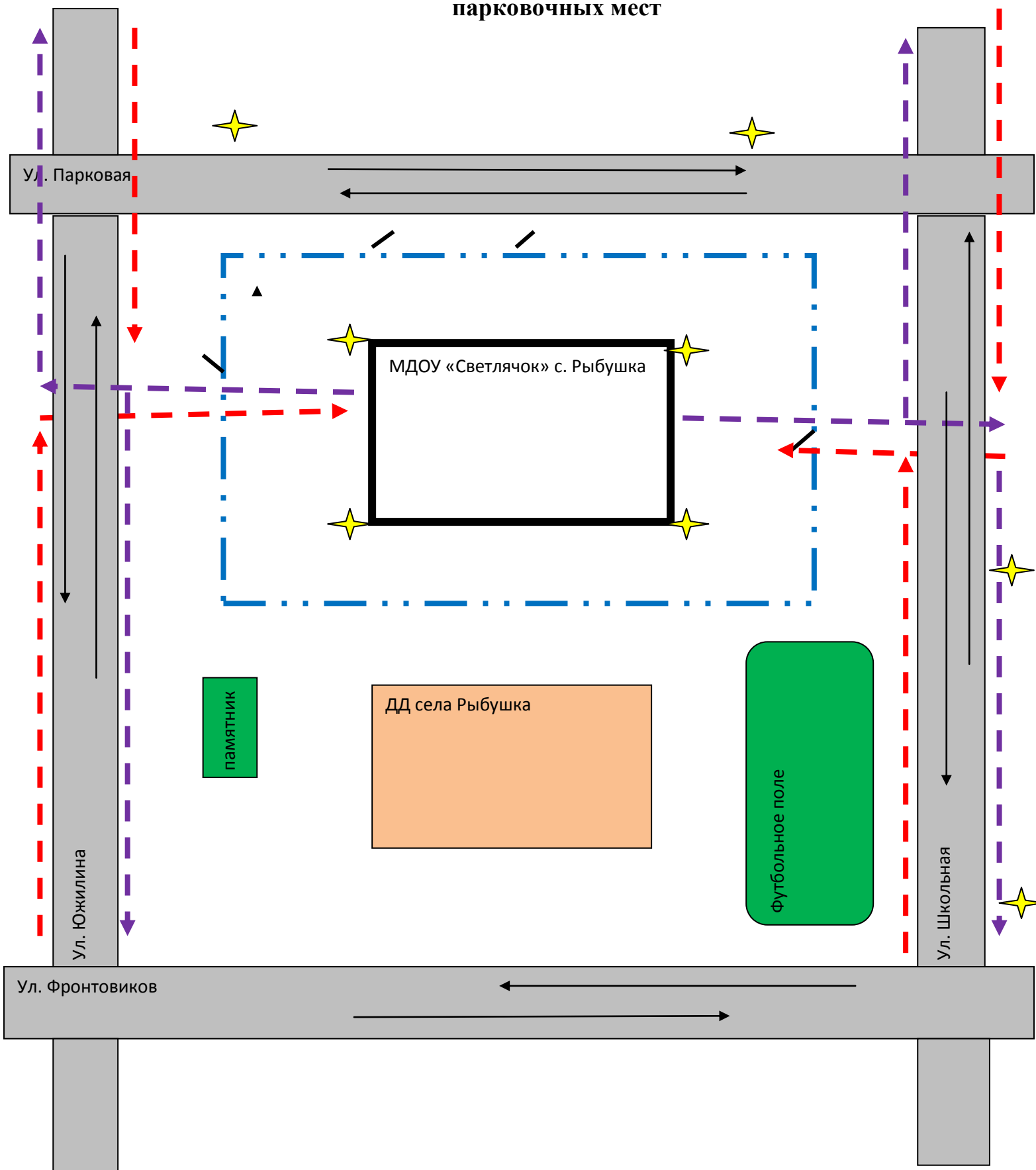
3. На схеме обозначены:

- расположение жилых домов, зданий и сооружений;
- сеть автомобильных дорог;
- пути движения транспортных средств;
- пути движения детей в/из образовательную организацию;
- опасные участки (места несанкционированных переходов на подходах к образовательной организации, места имевших место случаев дорожно-транспортных происшествий с участием детей-пешеходов и детей-велосипедистов);
- уличные (наземные – регулируемые / нерегулируемые) и внеуличные (надземные и подземные) пешеходные переходы;
- названия улиц и нумерация домов.









Схема необходима для общего представления о районе расположения образовательной организации. На схеме обозначены наиболее частые пути движения детей от дома (от отдаленных остановок маршрутных транспортных средств) к образовательной организации и обратно.

При исследовании маршрутов движения детей необходимо уделить особое внимание опасным зонам, где дети пересекают проезжие части дорог не по пешеходному переходу.

2. Схема организации дорожного движения в непосредственной близости от образовательной организации с размещением соответствующих технических средств организации дорожного движения, маршрутов движения детей и расположения парковочных мест



Условные обозначения

| | |
|---|--|
|  | - здание ДОУ |
|  | - ограждение участка ДОУ |
|  | - поселковая дорога без тротуара |
|  | - направление движения транспортных средств |
|  | - направление безопасного маршрута движения детей в (из) ДОУ |
|  | - направление безопасного маршрута движения детей в (из) ДОУ |
|  | - вход на территорию ДОУ |
|  | - уличное освещение |

Рекомендации к составлению схемы организации дорожного движения в непосредственной близости от образовательной организации

1. Схема организации дорожного движения ограничена автомобильными дорогами, находящимися в непосредственной близости от образовательной организации.

2. На схеме обозначаются:

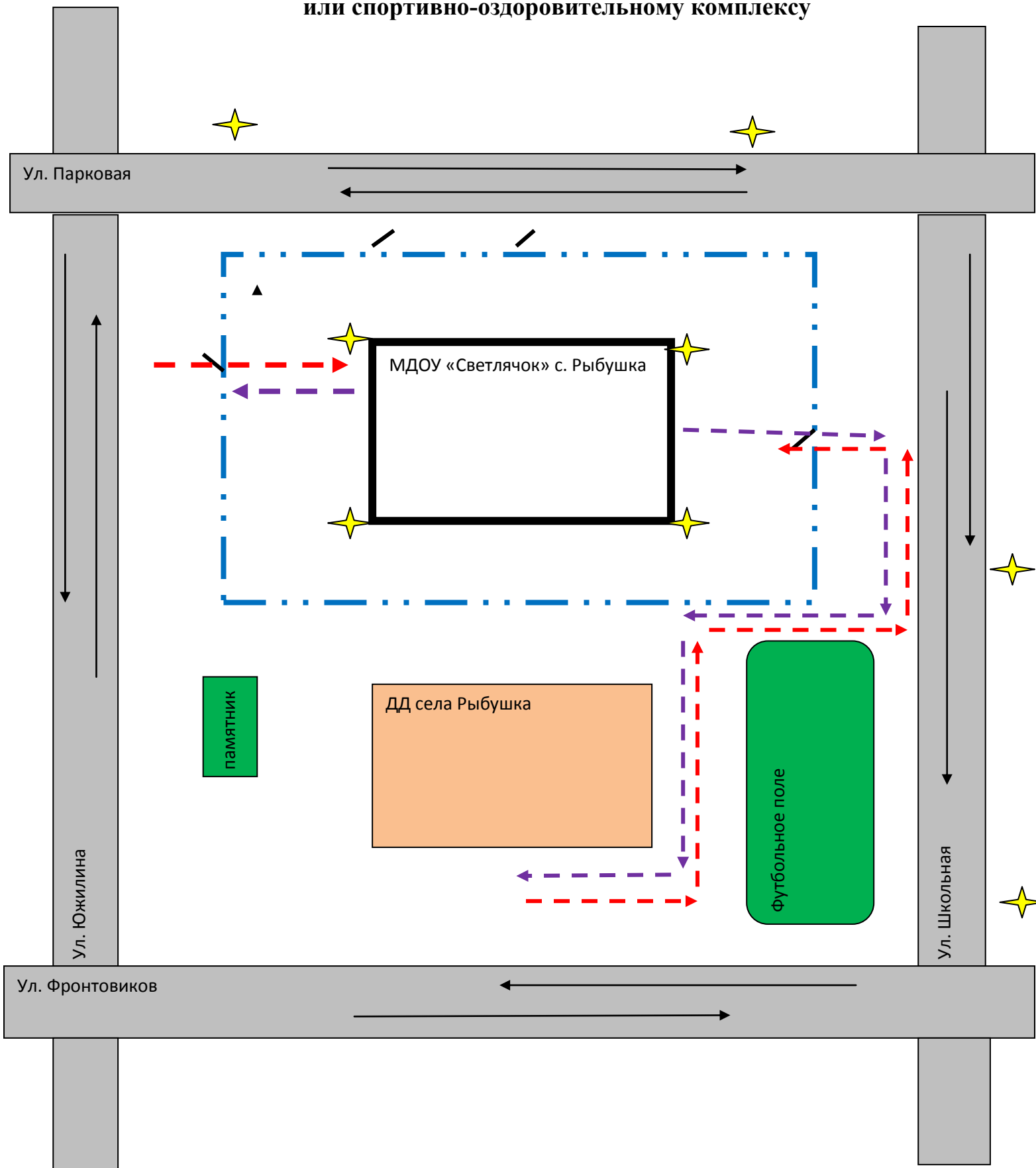
- здание образовательной организации с указанием территории, принадлежащей непосредственно образовательной организации (при наличии указать ограждение территории);
- автомобильные дороги и тротуары;
- уличные (наземные – регулируемые/нерегулируемые) и внеуличные (надземные/подземные) пешеходные переходы на подходах к образовательной организации;
- дислокация существующих дорожных знаков и дорожной разметки;
- другие технические средства организации дорожного движения;
- направление движения транспортных средств по проезжей части;
- направление безопасного маршрута движения детей.

3. На схеме указано расположение остановок маршрутных транспортных средств и безопасные маршруты движения детей от остановочного пункта к образовательной организации и обратно;









4. При наличии стоянки (парковочных мест) около образовательной организации, указывается место расположения и безопасные маршруты движения детей от парковочных мест к образовательной организации и обратно.

К схеме (в случае необходимости) должен быть приложен план мероприятий по приведению существующей организации дорожного движения к организации дорожного движения, соответствующей нормативным техническим документам, действующим в области дорожного движения, по окончании реализации которого готовится новая схема.

3. Маршруты движения организованных групп детей от образовательной организации к стадиону, парку или спортивно-оздоровительному комплексу



Условные обозначения

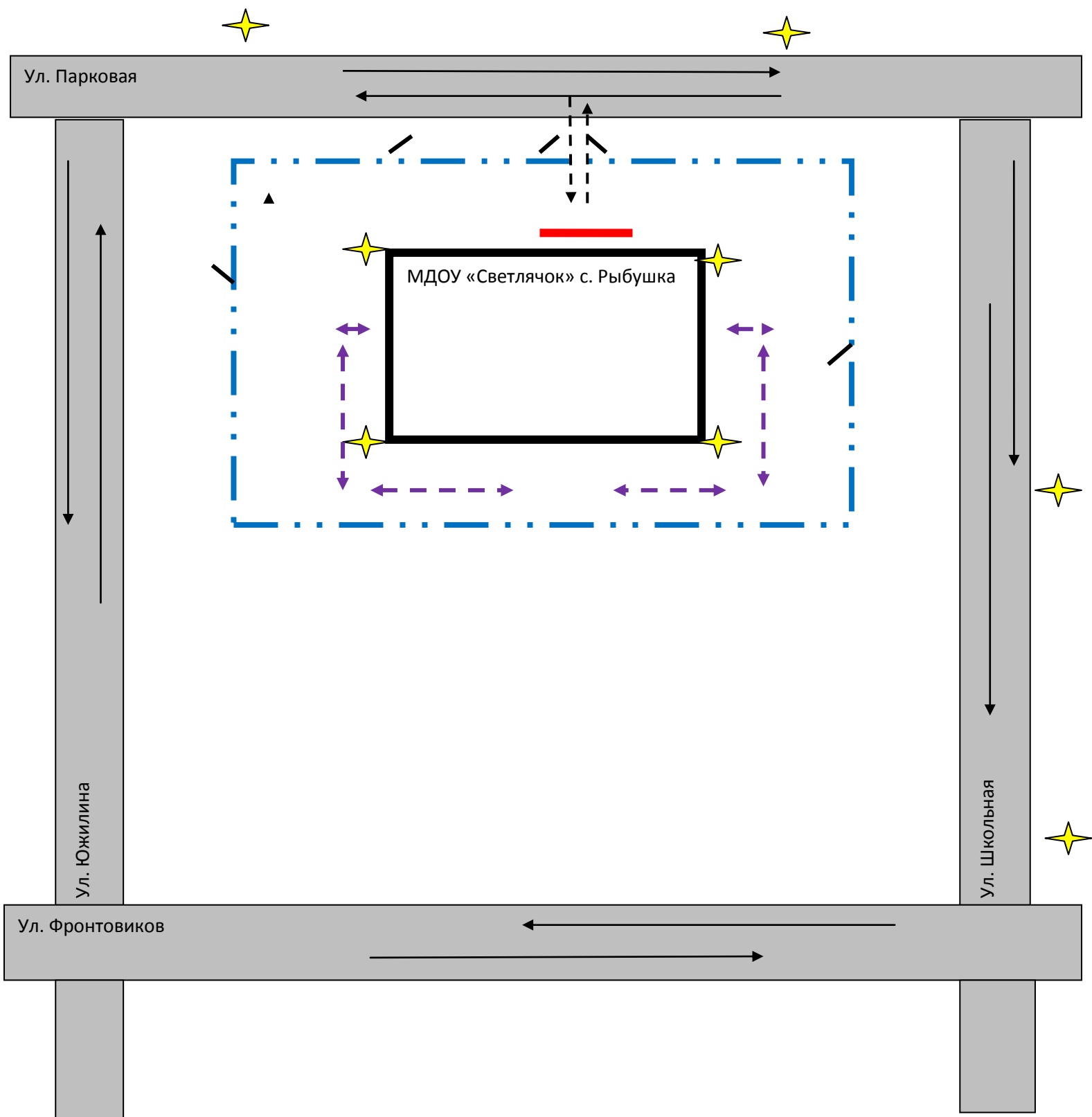
| | |
|---|--|
|  | - здание ДОУ |
|  | - ограждение участка ДОУ |
|  | - поселковая дорога без тротуара |
|  | - направление движения транспортных средств |
|  | - направление безопасного маршрута движения |
|  | - направление безопасного маршрута движения детей в (из) ДОУ к дому досуга, футбольному полю, памятнику воинам, погибшим в ВОВ |
|  | - вход на территорию ДОУ |
|  | - уличное освещение |

Рекомендации к составлению схемы маршрутов движения организованных групп детей от образовательной организации к стадиону, парку или спортивно-оздоровительному комплексу









На схеме района расположения образовательной организации указываются безопасные маршруты движения детей от образовательной организации к стадиону, парку или спортивно-оздоровительному комплексу и обратно.

Эти схемы должны использоваться преподавательским составом при организации движения групп детей к местам проведения занятий вне территории образовательной организации.

4. Пути движения транспортных средств к местам разгрузки/погрузки и рекомендуемые безопасные пути передвижения детей по территории образовательной организации



Условные обозначения

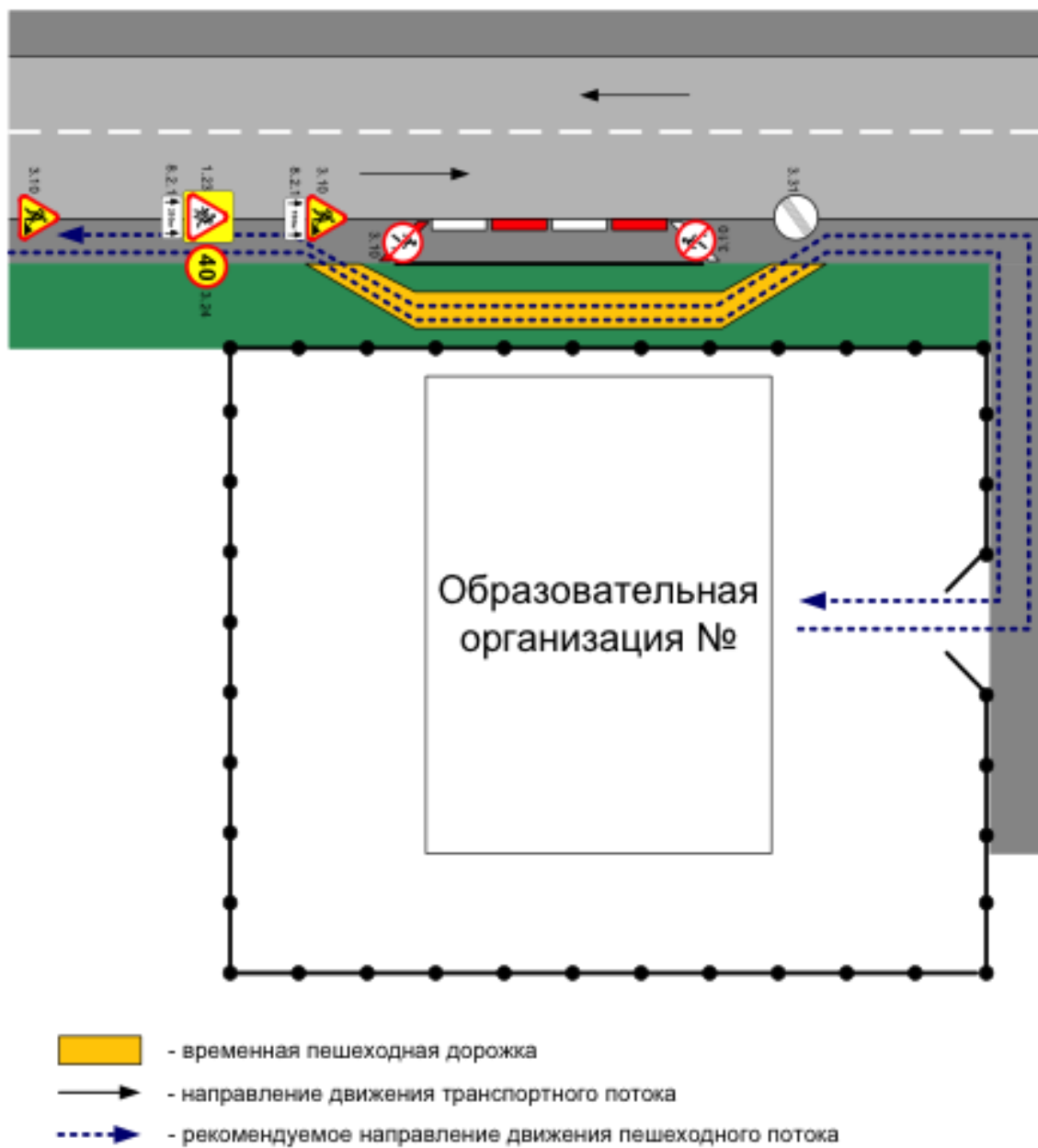
| | |
|---|---|
|  | - здание ДОУ |
|  | - ограждение участка ДОУ |
|  | - поселковая дорога без тротуара |
|  | - направление движения транспортных средств |
|  | - направление безопасного маршрута движения детей по территории ДОУ |
|  | - въезд на территорию ДОУ |
|  | - место разгрузки/погрузки |
|  | - уличное освещение |

Рекомендации к составлению схемы пути движения транспортных средств к местам разгрузки/погрузки и рекомендуемые безопасные пути передвижения детей по территории образовательной организации

На схеме указывается примерная траектория движения транспортных средств на территории образовательной организации, в том числе места погрузки/разгрузки, а также безопасный маршрут движения детей во время погрузочно-разгрузочных работ.

В целях обеспечения безопасного движения детей по территории образовательной организации необходимо исключить пересечения путей движения детей и путей движения транспортных средств.

Приложение
План-схема пути движения транспортных средств и детей
при проведении дорожных ремонтно-строительных работ
вблизи образовательной организации



Рекомендации к составлению план-схемы пути движения транспортных средств и детей при проведении дорожных ремонтно-строительных работ вблизи образовательной организации

На схеме указывается место производства дорожных ремонтно-строительных работ, его обустройство дорожными знаками и ограждениями, иными техническими средствами организации дорожного движения, а также безопасный маршрут движения детей к образовательной организации с учетом изменения маршрута движения по тротуару.

На схеме обозначены:

- участок производства дорожных ремонтно-строительных работ;
- автомобильные дороги;
- тротуары;
- альтернативные пути (обходы места производства дорожных ремонтно-строительных работ пешеходами и объезды транспортными средствами);
- здание образовательной организации;
- ограждение территории образовательной организации *(при наличии)*.